



BREMEN  
ERLEBEN!

# ÜBERSEESTADT PLAN



## TOURENTAG ÜBERSEESTADT

## KREUZ & QUER DURCHS QUARTIER




Am 5. Tourentag  
**Überseestadt – kreuz und quer durchs Quartier** habt ihr wieder die Möglichkeit, zwischen vielen verschiedenen Touren eure liebste(n) zu wählen.

Ob eine Besichtigung der Rolandmühle, ein Einblick in die Fahrradmanufaktur Velo Lab oder kulinarische Touren – für jeden Geschmack ist etwas Passendes dabei.

## STARTPUNKTE:

- |  |   |
|--|---|
| ① <b>Hafenarchiv</b><br>Auf der Muggenburg 30                      | ⑦ <b>Bremer Braumanufaktur</b><br>Auf der Muggenburg 42 |
| ② <b>Überseeinsel</b><br>Parkplatz Auf der Muggenburg              | ⑧ <b>Lebkuchen Manufaktur</b><br>Fabrikenufer 111       |
| ③ <b>Rolandmühle</b><br>Ender Str. 39                              | ⑨ <b>Lloyd Caffee</b><br>Fabrikenufer 115               |
| ④ <b>Schiffstour Gräfin Emma</b><br>Anleger Landmark Tower         | ⑩ <b>Hafenmuseum Bremen</b>                             |
| ⑤ <b>Radtour BIKE IT!</b>  | ⑪ <b>Hochschule für Künste</b>                          |
| ⑥ <b>Architektur-Radtour</b>                                       | ⑫ <b>Velo Lab</b><br>Stephanikirchenweide 19            |
| 📍 <b>Veranstaltungszentrum, Ticketausgabe</b><br>Am Speicher XI 11 |   |

- **Straßenbahnlinie 3**  
Weserwehr – Domsheide –  
Überseestadt – Waller Ring – Gröpelingen
- **Straßenbahnlinie 5**  
Bürgerpark – Hauptbahnhof –  
Überseestadt – Waller Ring
- **Buslinie 20**  
Hohweg – Bf Walle – Europahafen
- **Buslinie 26**  
Huckelriede – Hauptbahnhof –  
Bf Walle – Überseestadt Nord
- **Buslinie 28**  
Universität – Findorff – Überseestadt Nord

-  Haltestellen
-  Fahrgastanleger
-  Parkmöglichkeiten

Das gesamte Programm und  
weitere Infos gibt es unter:



[ueberseestadt-bremen.de/  
tourentag2024](https://ueberseestadt-bremen.de/tourentag2024)